

Шифр 010814

Ставропольский край
муниципальный этап всероссийской олимпиады школьников
2019/20 учебного года

Работа по географии
ученика (цы) 8 класса
МБОУ СОШ (МКОУ, лицея, гимназии) № 6
Георгиевского городского округа

Попышева Дениса Владимировна
(ФИО в родительном падеже)

Учитель географии Симеева Наталья Яковлевна
(ФИО полностью)

08 ноября 2019 года

010814

Часть 1 (тесты)

1 балл за каждый правильный ответ

Итого: 30 баллов

№	Ответ (А – Г)	
1.	Г	1
2.	Б	0
3.	Б	1
4.	Б	1
5.	Г	0
6.	В	1
7.	В	1
8.	А	1
9.	Б	1
10.	Б	1

№	Ответ (А – Г)	
11.	В	1
12.	Г	1
13.	Б	1
14.	Б	1
15.	Г, Д, Е	0
16.	Б	1
17.	А	0
18.	А	0
19.	А	1
20.	Б	1

№	Ответ (А – Г)	
21.	А	0
22.	В	1
23.	Б	1
24.	А	0
25.	А	1
26.	В	1
27.	Б	1
28.	В	1
29.	А	0
30.	А	0

21
1
31,8

52,8

01 08/14

код участника
(не заполнять!)

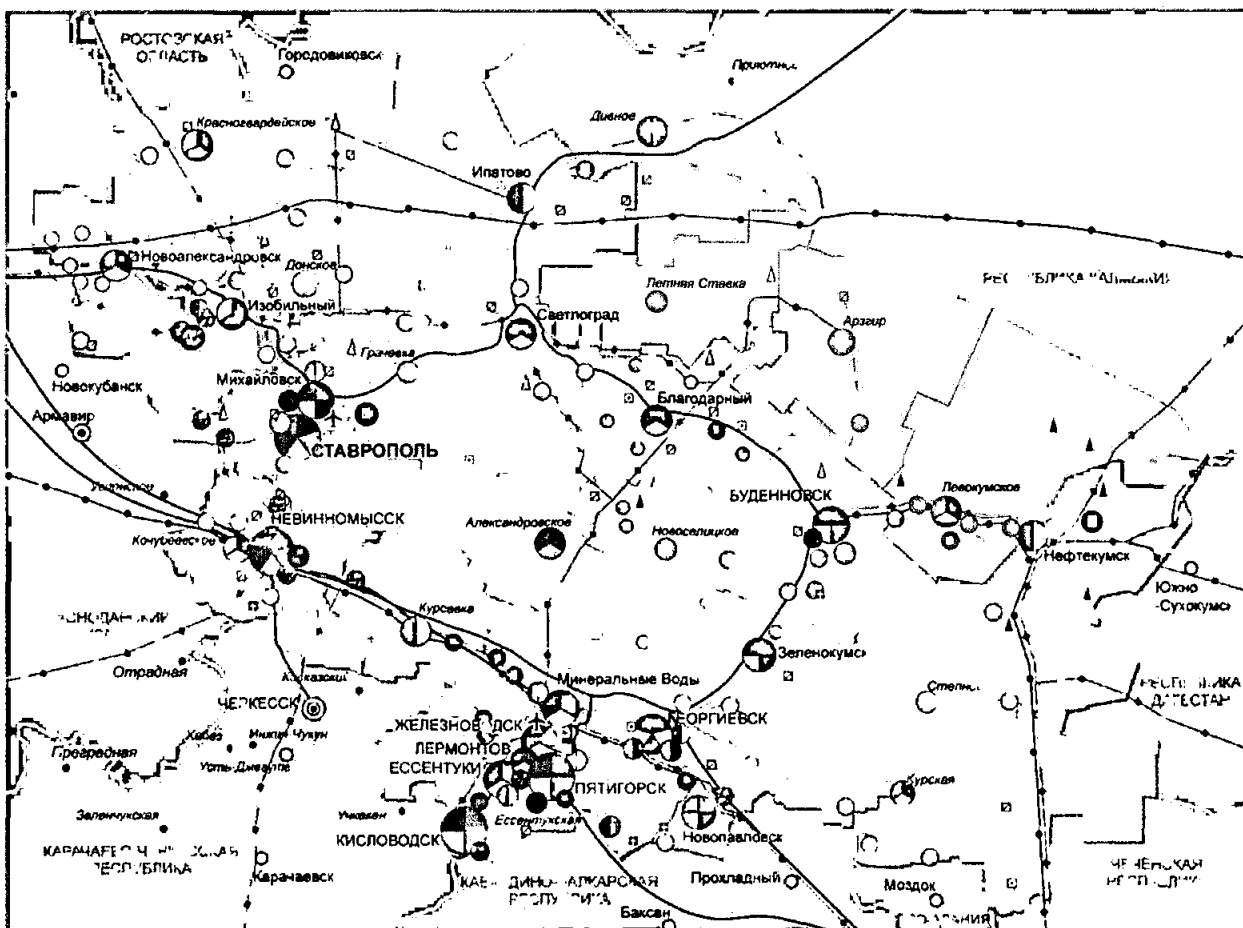
№	Ответ
Блок 1	
А	Карта 1 2010-е 0
	Карта 2 1980-е 0
	Признаки: Разные названия одних и тех же населённых пунктов, расположение железных дорог и автомобильных дорог. Везде нет карачаево-черкесии.
Б	Изменения в административно-территориальном делении: Появились Курсовский, Степной, Новошахтёвский, Левый Ставровский районы. 0
В	Изменения в названии населенных пунктов Новошахтёрская → Новошахтёрская, Трикумск-Будённовск, Благодарное-Благодарный. 1
Блок 2	
А	Карта 1 Расчет: 210 км : 7 см = 30 км/см 1 см = 30 км 1:30000 0
	Карта 2 Расчет 210 км : 9 см ≈ 23 км/см 1 см = 25 км 1:25000 0
Б	Протяженность железных дорог: Карта 1 ≈ 870 км. Карта 2 ≈ 750 км. Изменения: Появилась «Дивная» продольная дорога в районе между Благодарным и Будённовском построили дорогу.
Блок 3	
А	Сельскохозяйственная специализация (в первой карте): мясо-молочное животноводство, овощеводство, свиноводство.
Б	Отсутствующие отрасли сельского хозяйства и добывающей промышленности Почему? Вырубка лесов, изменение климата. 0
В	Электростанции на карте 1 ГЭС: 8, ГРЭС: 2, ТЭЦ и ТЭС: 3.
	Электростанции на карте 2 ГЭС: 12, ТЭС: 3. Изменения: Закрылись и появились многие электростанции и ТЭС 0
Г	Новые отрасли: Отсутствующие в настоящее время: 0

75

010814

код участника
(не заполнять!)

Карта 1 к части 2



Транспортная и инженерная инфраструктура

- аэропорты
- железные дороги
- федеральные трассы
- автомобильные дороги
- нефтепроводы
- газопроводы
- ГЭС
- ГРЭС
- ТЭЦ и ТЭС

Добывающая промышленность

- нефть
- природный газ
- глина
- песок
- гравий
- известняк

Специализация сельского хозяйства

- Зерново-подсолнечная, мясного животноводства
- Зерново-подсолнечная с возделыванием технических культур, овощеводства, мясо-молочного животноводства
- Возделывания технических культур, зернового хозяйства, овощеводства, мясо-молочного животноводства
- Зерново-овощеводческая, птицеводство, животноводство
- Овощеводство, зерновые культуры, овощеводство
- Мясо-молочное животноводство, зерновое хозяйство, птицеводство

Обработывающая промышленность

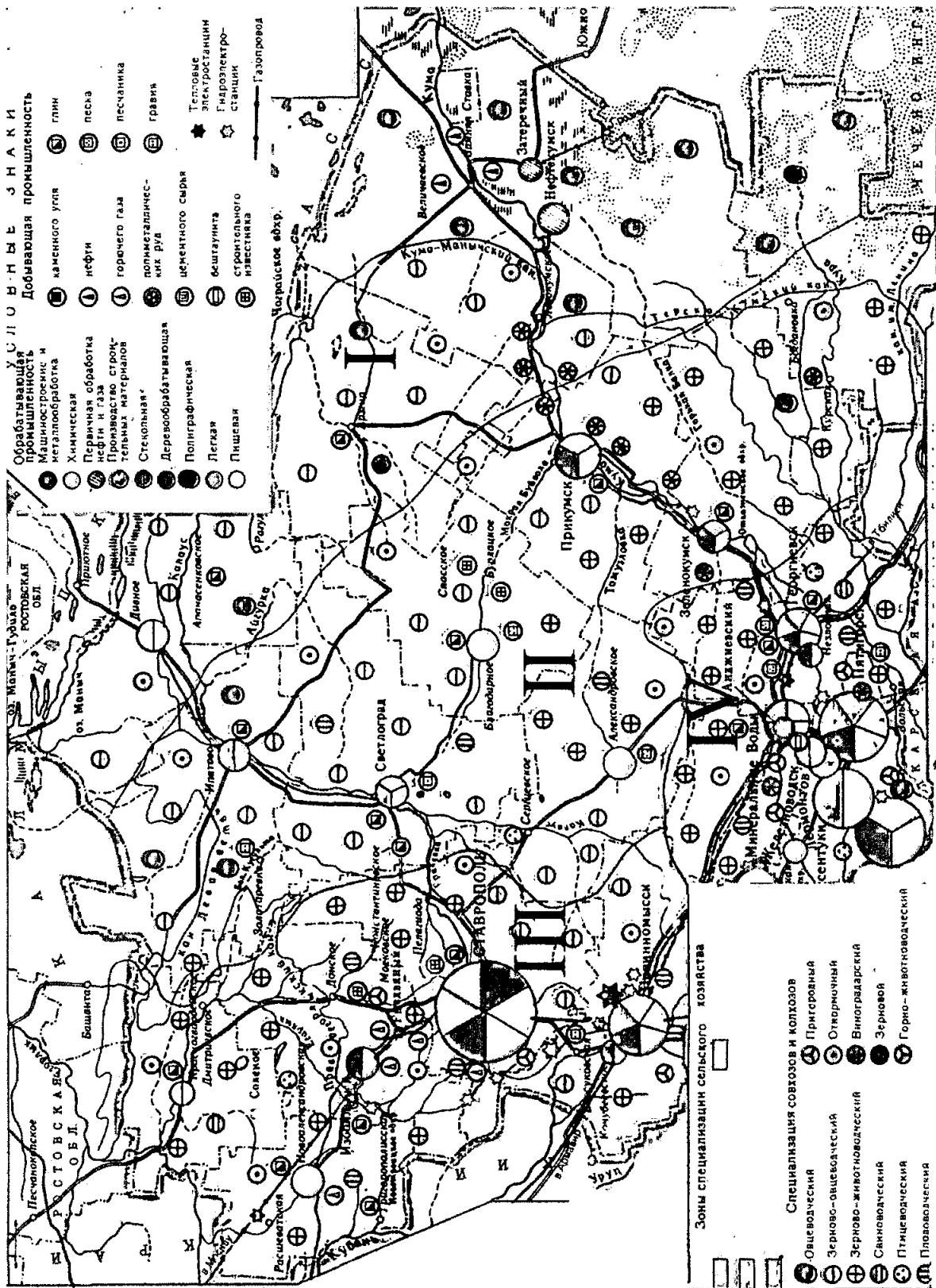
- машиностроения и металлообработка
- кожевенно-обувная
- деревообрабатывающая
- легкая
- газоперерабатывающая
- химическая
- текстильная
- промышленность строительных материалов
- стекольная
- швейная
- пищевая
- розлив минеральных вод

Авторы:
А. Панин,
Л. Корнева,
А. Черкасов,
Р. Манушев,
Р. Ломашов

КАРТООНД



Карта 2 к части 2



Шифр 011014

Ставропольский край
муниципальный этап всероссийской олимпиады школьников
2019/20 учебного года

Работа по географии
ученика (цы) 10 класса
МБОУ СОШ (МКОУ, лицей, гимназии) № 2
Георгиевского городского округа

Дятлова Захара Анатольевича
(ФИО в родительном падеже)

Учитель географии Зарина Ольга Сергеевна
(ФИО полностью)

08 ноября 2019 года

011014

Часть 1 (тесты)

№	Ответ (А - Г)
1.	Г
2.	А
3.	Б, К
4.	Б, К
5.	А, К
6.	В
7.	В
8.	А
9.	В
10.	Б

+
-
+
+
+
+
+
+
-
+

№	Ответ (А - Г)
11.	В
12.	Г
13.	А, Б
14.	Б
15.	Г, А
16.	Г
17.	А
18.	А
19.	Б
20.	Г

+
+
+
+
+
-
-
+
+
+

№	Ответ (А - Г)
21.	В
22.	Б
23.	Г, А
24.	Б
25.	В
26.	Б
27.	В
28.	В
29.	Г
30.	В

+
+
+
-
+
+
+
-
+
-

275 + 62 = 295

011014

код участника
(не заполнять!)

Часть 2 (ответы на вопросы по карте)

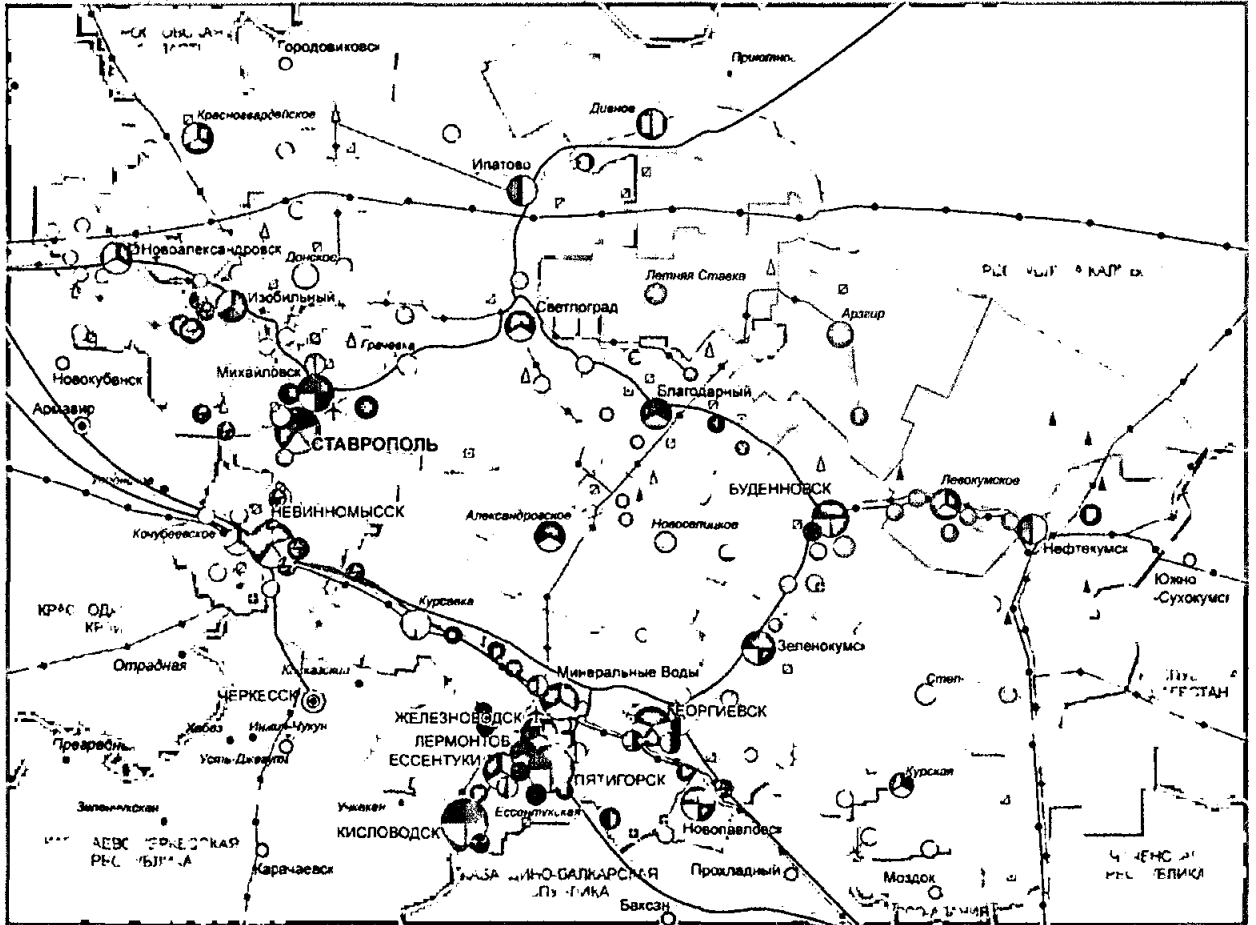
№	Ответ
Блок 1	
A	Карта 1 2010-ые 1
	Карта 2 1980-ые 0
	Признаки: Старые названия некоторых городов на карте 2, отсутствие города Новонаволока, наличие колхозов. Карта 2 не может быть датирована раньше 1980-ых, т.к. до этого времени в состав края входил г. Черкесск.
B	Изменения в административно-территориальном делении: увеличилось количество районов, появился Новонаволоцкий район. 0
B	Изменения в названии населенных пунктов село Благодарное → → город Благодарный, Трикумск → Буденновск, станция Новоалтаиновская → → город Новоалтаиновск, село Михайловское - город Михайловск. 1
Блок 2	
A	Карта 1 1:30000 Расчет: в 1 см 30 км; 30 · 1000 = 1:30000 1
	Карта 2 1:30000 1:15000 Расчет в 1 см 15 км; 15 · 1000; 1:15000 0
B	Протяженность железных дорог: Карта 1 ≈ 990 км Карта 2 ≈ 990 км ≈ 1100 км 0 Изменения: уменьшилась почти на 200 км
Блок 3	
A	Сельскохозяйственная специализация Овцеводство 1
B	Отсутствующие отрасли сельского хозяйства и добывающей промышленности добыча бентонита и полиметаллическая руда. Почему? добыча бентонита запрещена, запасы полиметаллической руды иссякли. 0
B	Электростанции на карте 1 Всего 8: Новонаволоцкая ТЭС, 4 ТЭС в районе Новоалтаиновска, 2 в районе Ставрополя, Щобинненская ТЭС. 0,5 Электростанции на карте 2 Всего 12: Зеленокумская ТЭС, 4 в районе КМВ, 4 в районе Новоалтаиновска, 2 в районе Ставрополя, Щобинненская ТЭС. Изменения: Изменил ТЭС в районе КМВ, появились в Новонаволоке, исчезла в Зеленокумске.
Г	Новые отрасли: текстильная, швейная, кожевенно-обувная, Отсутствующие в настоящее время: полиграфическая. 0

6

011014

код участника
(не заполнять!)

Карта 1 к части 2



Транспортная и инженерная инфраструктура

- аэропорты
- железные дороги
- федеральные трассы
- автомобильные дороги
- нефтепроводы
- газопроводы
- ГЭС
- ГРЭС
- ТЭЦ и ТЭС

Добывающая промышленность

- нефть
- природный газ
- глина
- песок
- гравий
- известняк

Специализация сельского хозяйства

- Зерново-подсолнечная, мясного животноводства
- Зерново-подсолнечная с возделыванием технических культур, овощеводства, мясо-молочного животноводства
- Возделывания технических культур, зернового хозяйства, овощеводства, мясо-молочного животноводства
- Зерново-овощеводческая, птицеводство, животноводство
- Овощеводство, зерновые культуры, овощеводство
- Мясо-молочное животноводство, зерновое хозяйство, птицеводство

Обработывающая промышленность

- машиностроение и металлообработка
- кожевенно-обувная
- деревообрабатывающая
- легкая
- газоперерабатывающая
- химическая
- текстильная
- промышленность строительных материалов
- стекольная
- швейная
- лицевая
- разлив минеральных вод

Авторский коллектив:
А. Панин,
Л. Карпов,
А. Черныш,
Р. Мухоморов,
Р. Пригожин.

КАРТФОНД

skoy

Карта 2 к части 2

